

ул. Мира, угол ул. Нариманова Г-4

ул. Дружбы, угол ул. Мира Г-4

МАРШРУТЫ ГОРОДСКОГО ТРАНСПОРТА

ТРАМВАЙНЫЙ МАРШРУТ

Начало маршрута	Конец маршрута
ул. Низами Г-4	ул. Самеда Вургуна А-1

ТРОЛЛЕЙБУСНЫЕ МАРШРУТЫ

Банинская ул. Д-4	ул. Ленина В-1
ул. Дружбы Г-4	кольцевой
ул. Синева Е-4	кольцевой
ул. Синева Е-4	ул. Ленина В-1
ул. Низами Г-4	ул. Мира Г-1

АВТОБУСНЫЕ МАРШРУТЫ

ул. Нариманова Г-4	ул. Синева Ж-5
ул. Нариманова Г-4	13 микрорайон Е-5
ул. Дружбы Д-4	ул. Ленина В-1
Банинская ул. Д-4	ул. Самеда Вургуна А-1
ул. Синева Е-5	ул. Самеда Вургуна А-1
ул. Синева Е-5	ул. Мира Г-1
ул. Нариманова Д-5	ул. Мира Д-2
ул. Рустави Б-1	ул. Бадалбейли Д-5
ул. Мира Г-4	ул. Самеда Вургуна А-1
ул. Синева Е-5	ул. Ленина В-1
ул. Синева Е-5	ул. Ленина В-1
ул. Синева Ж-5	ул. Мира Д-2

МАРШРУТНЫЕ ТАКСИ

ул. Мира Г-4	ул. Синева Ж-5
ул. Мира Г-4	13 микрорайон Е-5
ул. Ленина В-3	ул. Мира Г-1
ул. Низами Г-4	ул. Самеда Вургуна А-1
ул. Дружбы В-3	кольцевой
ул. Ленина В-3	ул. Ленина В-1

ГАИТСКОЕ БЮРО ПУТЕШЕСТВИЙ И ЭКСКУРСИЙ

ОРГАНИЗУЕТ ЭКСКУРСИИ:

Сумгаит социалистический	автобусная	4 час.
Новостройки Сумгаита	автобусная	2 час.
Набережная Сумгаита	пешеходная	2 час.
Музей истории Сумгаита	пешеходная	2 час.
Нуба-край садов	автобусная	14 час.
Баку-столица Азербайджана	автобусная	6 час.
Огни Баку	автобусная	6 час.
Храм огнепоклонников	автобусная	6 час.
Нобустанский заповедник	автобусная	6 час.
Дорогой героев	автобусная	4 час.
Шемаха-родина писателей	автобусная	6 час.



СУМ- ГА И



ТУРИСТСКИЕ ОРГАНИЗАЦИИ

- Б Бюро путешествий и экскурсий—ул. Мира, 19^б Г-3
- А Арендванная турбаза „Волна”—Набережный парк В-4

ПАМЯТНИКИ

- 1. Памятник В.И. Ленину—площадь Ленина В-4
- 2. Памятник „26 Бакинских Комиссаров”—Набережный парк В-5
- 3. Бюст Наримана Нариманова—ул. Друнбы, угол ул. 26 Бакинских Комиссаров Г-3
- 4. Бюст Джафара Джабарлы—ул. Нариманова Г-5
- 5. Обелиск воинам Советской Армии—ул. Друнбы, 45 Д-4

МУЗЕИ И ВЫСТАВКИ

- 1. Картинная галерея—Набережный парк В-4
- 2. Выставка „Дом качества”—ул. Самеда Вургунa, 112 В-5
- 3. Дом дружбы народов—Набережный парк В-5
- 4. Музей истории гор. Сумгаита—ул. Самеда Вургунa, 16/132 Г-5

БИБЛИОТЕКИ

- 1. Детская библиотека им. Арнадия Гайдара—ул. Нариманова, 23/5 В-4
- 2. Центральная библиотека им. Самеда Вургунa—ул. Нариманова, 43 Г-5

ТЕАТР, ДВОРЦЫ КУЛЬТУРЫ

- 1. Государственный драматический театр им. Гусейна Араблинского—пл. Ленина В-4
- 2. Дворец культуры химиков им. Самеда Вургунa—пл. Ленина В-4
- 3. Дом культуры металлургов им. Джафара Джабарлы, — ул. Ленина, 7 В-3
- 4. Дом культуры им. Наримана Нариманова—ул. Друнбы, угол ул. 26 Бакинских Комиссаров Г-3
- 5. Дом пионеров и школьников—ул. Нариманова, 63 Г-5

КИНОТЕАТРЫ

- 1. „Вагиф”—ул. Низами В-3
- 2. Детский кинотеатр—ул. Нариманова, 34 Г-4
- 3. „Россия”—ул. Нариманова, 36 Г-4
- 4. „Носмос”—ул. Мира, 17^б Г-3

СПОРТИВНЫЕ СООРУЖЕНИЯ

- 1. Дворец спорта—Набережный парк В-4
- 2. Стадион им. Мехти Гусейнзаде—Набережный парк В-4
- 3. Стадион „Строитель”—пос. Строитель В-2

ГОСТИНИЦЫ

- 1. „Волна”—Набережный парк В-4
- 2. „Сумгаит”—ул. Самеда Вургунa, 104 В-4

- 3. ул. Друнбы, угол ул. Мира Г-4

МАРШРУТЫ ГОРОДСКОГО ТРАНСПОРТА

ТРАМВАЙНЫЙ МАРШРУТ

№	Начало маршрута	Конец маршрута
1	ул. Низами Г-4	ул. Самеда Вургуна

ТРОЛЛЕЙБУСНЫЕ МАРШРУТЫ

1	Бакинская ул.	Д-4	ул. Ленина
2	ул. Друнбы	Г-4	кольцевой
3	ул. Синева	Е-4	кольцевой
4	ул. Синева	Е-4	ул. Ленина
5	ул. Низами	Г-4	ул. Мира

АВТОБУСНЫЕ МАРШРУТЫ

6	ул. Нариманова	Г-4	ул. Синева
6 ^а	ул. Нариманова	Г-4	13 микрорайон
7	ул. Друнбы	Д-4	ул. Ленина
9	Бакинская ул.	Д-4	ул. Самеда Вургуна
9 ^а	ул. Синева	Е-5	ул. Самеда Вургуна
20	ул. Синева	Е-5	ул. Мира
20 ^а	ул. Нариманова	Д-5	ул. Мира
21	ул. Рустави	Б-1	ул. Бадалбейли
22 ^а	ул. Мира	Г-4	ул. Самеда Вургуна
24	ул. Синева	Е-5	ул. Ленина
25	ул. Синева	Е-5	ул. Ленина
28	ул. Синева	Ж-5	ул. Мира

МАРШРУТНЫЕ ТАКСИ

T-1	ул. Мира	Г-4	ул. Синева
T-2	ул. Мира	Г-4	13 микрорайон
T-4	ул. Ленина	В-3	ул. Мира
T-5	ул. Низами	Г-4	ул. Самеда Вургуна
T-6	ул. Друнбы	В-3	кольцевой
T-8	ул. Ленина	В-3	ул. Ленина

СУМГАЙТСКОЕ БЮРО ПУТЕШЕСТВИЙ И ЭКСПЕДИЦИЙ ОРГАНИЗУЕТ ЭКСКУРСИИ:

- 1. Сумгаит социалистический автобусная
- 2. Новостройки Сумгаита автобусная
- 3. Набережная Сумгаита пешеходная
- 4. Музей истории Сумгаита пешеходная
- 5. Нуба-край садов автобусная
- 6. Баку-столица Азербайджана автобусная
- 7. Огни Баку автобусная
- 8. Храм огнепоклонников автобусная
- 9. Нобустанский заповедник автобусная
- 10. Дорогой героев автобусная
- 11. Шемаха-родина писателей автобусная



Памятник „26 Бакинских Комиссаров“

СУМГАИТ—новый социалистический город, возникший в послевоенные годы в Азербайджанской ССР. Он расположен в северо-западной части Апшеронского полуострова. Строительство его началось с 1939 года, но как город и как промышленный центр он стал оформляться с 1944 года.

Сумгаит—город большой химии, черной и цветной металлургии. Важными объектами ведущих отраслей являются: трубопрокатный, алюминиевый, суперфосфатный заводы, завод синтетического каучука и другие.

Сумгаит—современный город с широкими проспектами и площадями, светлыми многоэтажными зданиями, утопающими в зелени, прекрасными бульварами и скверами.

В городе имеются дворцы культуры, театр, школы, техникумы, училища, филиалы высших учебных заведений, музей истории города.



Гостиница „Волна“

АВТОЗАПРАВочные СТАНЦИИ

1. 2-я Параллельная ул. Б-1
2. Бакинское шоссе Д-2

РЕСТОРАНЫ

1. „Гейгель“—ул. Рустави, 11/2 В-3
2. „Бахар“—ул. Дружбы, 8/39 Г-4
3. „Нарван“—ул. Мира, 12 Г-4

Примечание. Рестораны „Волна“, „Сумгаит“ находятся при одноименных гостиницах.

НАФЕ

1. „Гызыл-гюль“—ул. Нариманова, 25 Г-4
2. „Орбита“—ул. Нариманова, 45 Г-5

УНИВЕРСАЛЬНЫЕ И СПЕЦИАЛИЗИРОВАННЫЕ МАГАЗИНЫ

1. „Букинист“—ул. Нариманова, 7/22 Г-4
2. Универмаг—ул. Мира, 12 Г-4
3. Универмаг „Детский мир“—ул. Нариманова, 39 Г-4
4. „Знания“—ул. Дружбы, 22/54 Г-4
5. Универмаг—8 микрорайон, 91 Е-5

РЫНОК

1. „Центральный“—ул. Нариманова, 5/24 Г-4

ТРАНСПОРТНЫЕ УЧРЕЖДЕНИЯ

1. Автовокзал—ул. Мира, угол ул. Дружбы Г-4

КАССЫ ПРЕДВАРИТЕЛЬНОЙ ПРОДАЖИ БИЛЕТОВ

1. автобусных—ул. Мира, угол ул. Дружбы Г-3
2. авиабилетов—ул. Мира, 17 Г-3
3. железнодорожных—ул. Дружбы, 7/79 Д-4

СТОЯНКИ ТАКСИ

1. ул. Дружбы, 20 В-3

2. ул. Мира, угол ул. Нариманова Г-4

ТУРИСТСКАЯ СХЕМА



ГЛАВНОЕ УПРАВЛЕНИЕ ГЕОДЕЗИИ И КАРТОГРАФИИ
ПРИ СОВЕТЕ МИНИСТРОВ СССР
МОСКВА 1984

Схема составлена и подготовлена к печати
предприятием №16 ГУГК в 1984 г.

Редактор Т.В. Юшина

Консультант Г.М. Гасанов

Фотографии А.Ю. Шамилова

Технический редактор Л.И. Добина

Подписана к печати 21.12.84. Т-24836


Формат бумаги 72*100 Бумага картографическая

Печ. л. 05 Усл. печ. л. 0,66

Тираж 10 000 экз. Заказ № 214 Цена 36 коп.

Предприятие №16 ГУГК Л-189

5304040000-587 без объявл. © ГУГК 1984 г.
071(02)-84



ТОАЗПРАВЧЕЩИЕ СТАНЦИИ

Пельная ул. Б-1

в шоссе Д-2

РЕСТОРАНЫ

ул. Рустави, 11/2 В-3

ул. Друзьбы, 8/39 Г-4

ул. Мира, 12 Г-4

не. Ресторань "Волна", "Сумгаит" нахалдгяг

именных гостиницах.

КАФЕ

ул. Нариманова, 25 Г-4

ул. Нариманова, 45 Г-5

НЫЕ И СПЕЦИАЛИЗИРОВАННЫЕ МАГАЗИНЫ

"ул. Нариманова, 7/22 Г-4

ул. Мира, 12 Г-4

Г "Детский мир" ул. Нариманова, 39 Г-4

ул. Друзьбы, 22/54 Г-4

Г-8 микрорайон, 91 Е-5

РЫНОК

ный" ул. Нариманова, 5/24 Г-4

ТРАНСПОРТНЫЕ УЧРЕЖДЕНИЯ

ул. Мира, ул. Друзьбы Г-4

ул. Мира, ул. Друзьбы Г-3

гов-ул. Мира, 17 Г-3
























торонных-ул. Друзьбы, 7/79 Д-4

СТОЯНКИ ТАКСИ

бу, 20 В-3

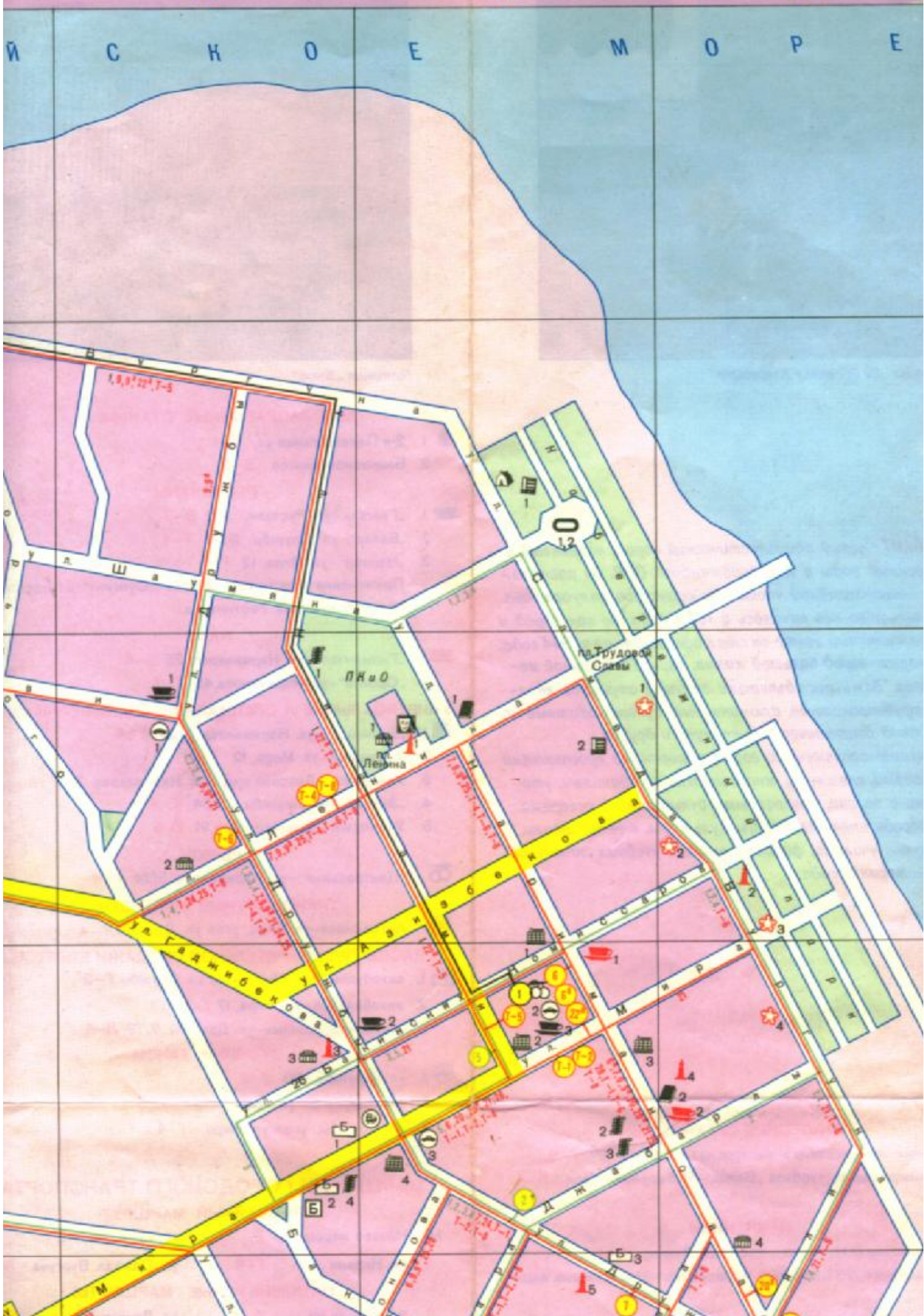


УСЛОВНЫЕ ОБОЗНАЧЕНИЯ

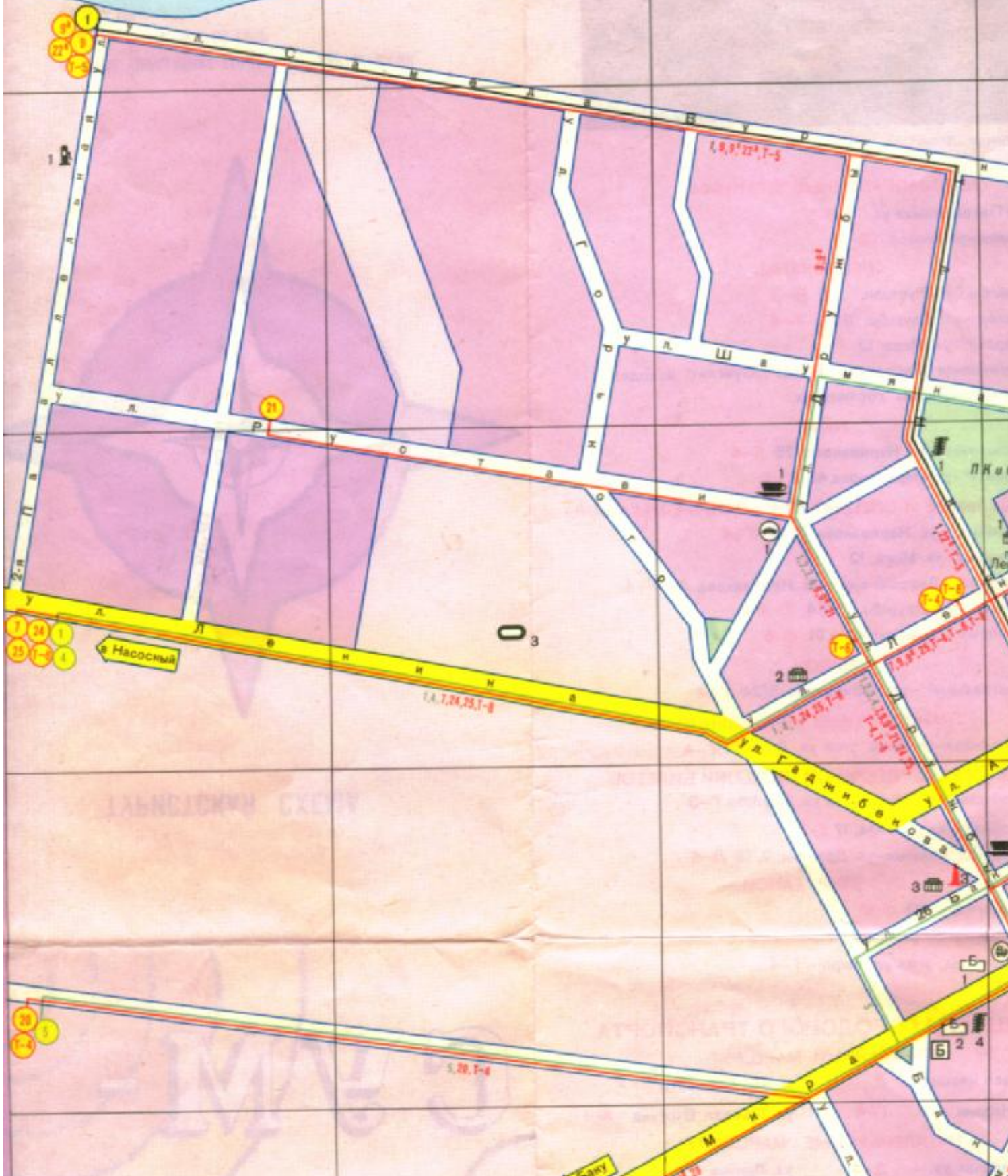
-  Бюро путешествий и экскурсий
-  Туристская база
-  Памятники
-  Музеи и выставки
-  Библиотеки
-  Театр
-  Дворец и дома культуры
-  Кинотеатры
-  Спортивные сооружения
-  Гостиницы
-  Автозаправочные станции
-  Рестораны
-  Нафе
-  Универсальные и специализированные магазины
-  Рынок
-  Автовокзал
-  Насы предварительной продажи билетов
-  Стоянки танси
-  Маршруты городского транспорта, ночные остановки
-  Трамваев
-  Троллейбусов
-  Автобусов, маршрутных такси
-  Парки, сады, скверы

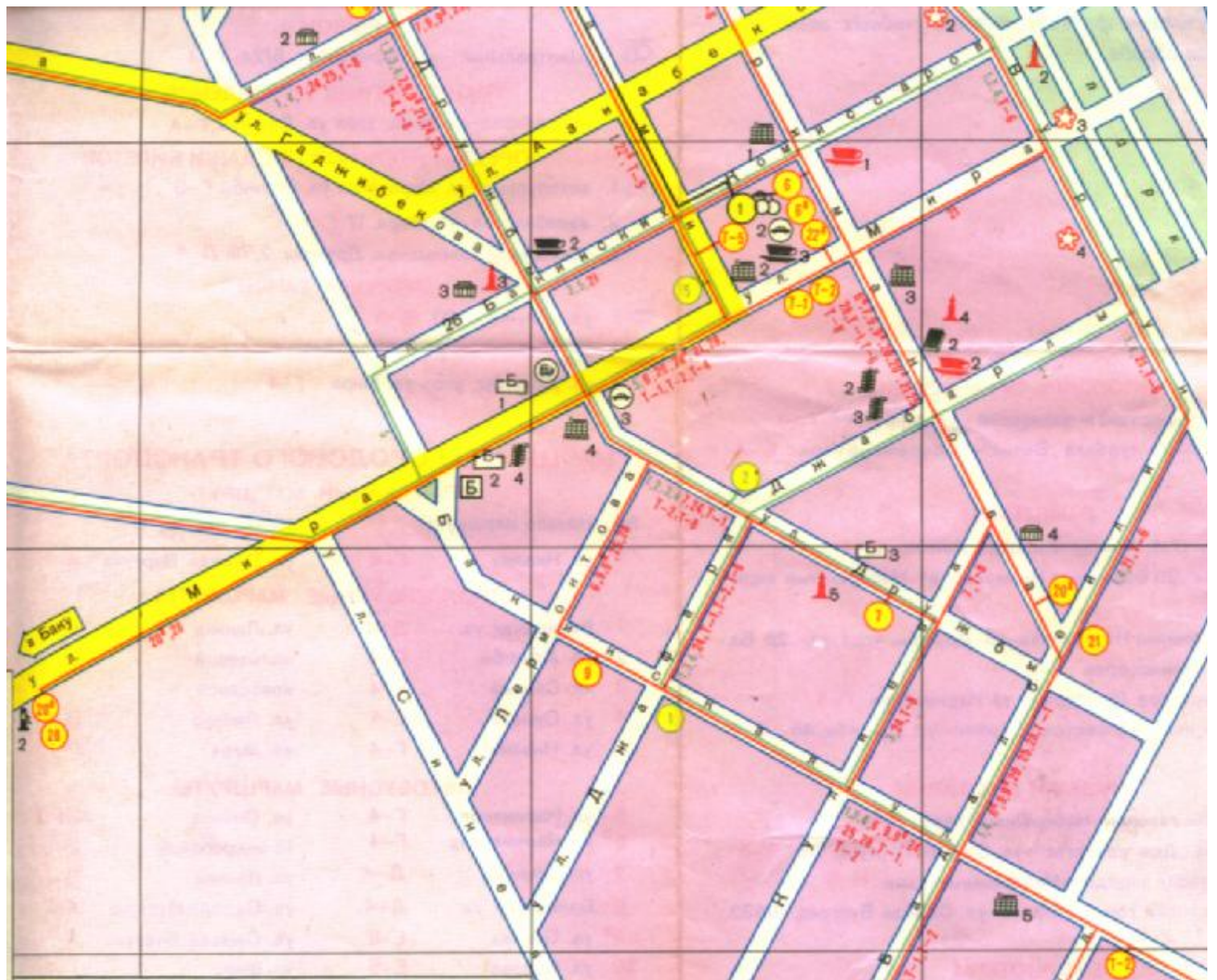
СПИСОК УЛИЦ И ПЛОЩАДЕЙ, ПОКАЗАННЫХ НА СХЕМЕ.

Азизбекова, ул.	В, Г-3, 4
Бадалбейли, ул.	Г, Д, Е-4, 5
Бакинская ул.	Г, Д-3, 4, 5
Вонзальная ул.	Д, Е, Ж-4, 5
Гаджибекова, ул.	В, Г-3
Горького, ул.	Б, В-2, 3
Джафара Джабарлы, ул.	Г, Д-4, 5
Дружбы, ул.	Б, В, Г, Д-3, 4, 5
Куллева, ул.	Г, Д, Е-4, 5
Ленина, пл.	В-4
Ленина, ул.	В-1, 2, 3, 4
Лермонтова, ул.	Г, Д-3, 4
Мира, ул.	Г, Д-2, 3, 4, 5
Нариманова, ул.	Б, В, Г, Д-4, 5
Низами, ул.	Б, В, Г-3, 4
Рустави, ул.	Б, В-1, 2, 3
Самеда Вургуна, ул.	А, Б, В, Г-1, 2, 3, 4, 5
Синева, ул.	Д, Е, Ж-3, 4, 5
Трудовой Славы, пл.	В-4
Шаумяна, ул.	Б-2, 3, 4
2-я Параллельная ул.	А, Б, В-1



КАСПИЙСКО





**СПИСОК УЛИЦ И ПЛОЩАДЕЙ,
ПОКАЗАННЫХ НА СХЕМЕ.**

Азизбекова, ул.	В,Г-3,4
Бадалбегли, ул.	Г,Д,Е-4,5
Банкинская ул.	Г,Д-3,4,5
Вокзальная ул.	Д,Е,Ж-4,5
Гаджиева, ул.	В,Г-3
Горького, ул.	Б,В-2,3
Джафара Джабарлы, ул.	Г,Д-4,5
Дружбы, ул.	Б,В,Г,Д-3,4,5
Нулиева, ул.	Г,Д,Е-4,5
Ленина, пл.	В-4
Ленина, ул.	В-1,2,3,4
Лермонтова, ул.	Г,Д-3,4
Мира, ул.	Г,Д-2,3,4,5
Нариманова, ул.	Б,В,Г,Д-4,5
Низами, ул.	Б,В,Г-3,4
Рустави, ул.	Б,В-1,2,3
Самеда Вургуна, ул.	А,Б,В,Г-1,2,3,4,5
Синева, ул.	Д,Е,Ж-3,4,5
Трудовой Славы, пл.	В-4
Шаумяна, ул.	Б-2,3,4
2-я Параллельная ул.	А,Б,В-1